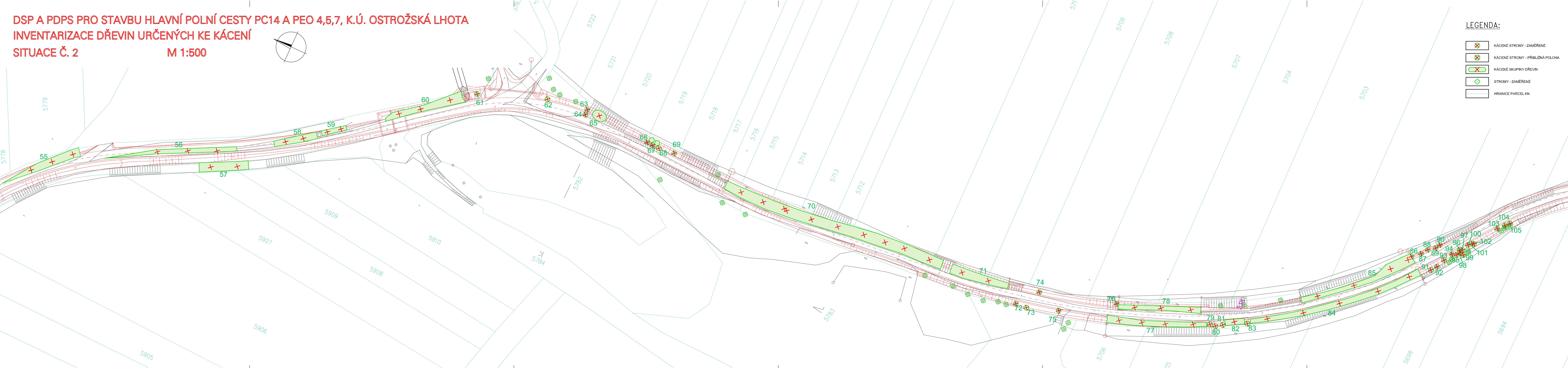
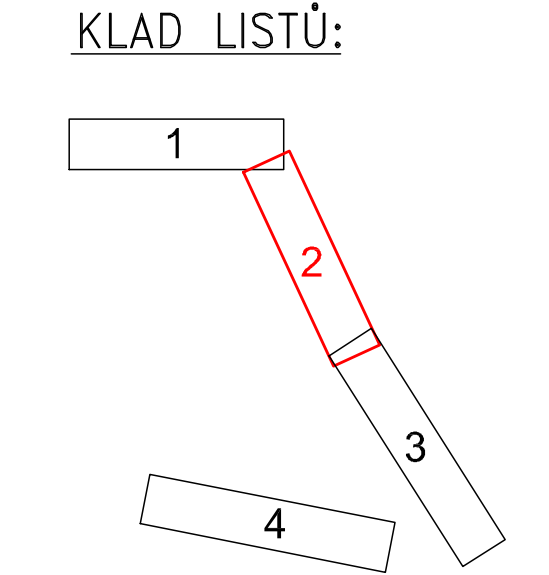


DSP A PDPS PRO STAVBU HLAVNÍ POLNÍ CESTY PC14 A PEO 4,5,7, K.Ú. OSTROŽSKÁ LHOTA
INVENTARIZACE DŘEVIN URČENÝCH KE KÁCENÍ
SITUACE Č. 2
M 1:500



- LEGENDA:
- KÁCENÉ STROMY - ZAMĚŘENÉ
 - KÁCENÉ STROMY - PŘÍBLIŽNÁ POLOHA
 - KÁCENÉ SKUPINY DŘEVIN
 - STROMY - ZAMĚŘENÉ
 - HRANICE PARCEL KN







H

DSP, PDPS

DSP A PDPS PRO STAVBU HLAVNÍ POLNÍ CESTY PC14 A PEO 4, 5, 7, K.Ú. OSTROŽSKÁ LHOTA

INVESTOR
Česká republika - Ministerstvo zemědělství, Pozemkový úřad Uherské Hradiště
Protzkarova 1180, 686 01 Uherské Hradiště

GENERÁLNÍ PROJEKTANT HBH Projekt spol. s r.o. Kabátňíkova 5, 602 00 Brno HLAVNÍ INŽENÝR PROJEKTU Ing. Jiří Boháč	RAZÍTKO	 Projektová kancelář pro dopravní a inženýrské služby Kabátňíkova 5, 602 00 BRNO
		Č. ZAKÁZKY 06/1148

VEDOUČÍ PROJEKTANT ING. BOHÁČ		 Projektová kancelář pro dopravní a inženýrské služby Kabátňíkova 5, 602 00 BRNO
ZODPOVĚDNÝ PROJEKTANT ING. SUCHOMELOVÁ		
VYPRACOVAL ING. VALÍČEK		
KRESLIL		
KONTROLOVAL ING. HORNOCH		
KRAJ: ZLÍNSKÝ	MĚSTO:	OBEC: OSTROŽSKÁ LHOTA
NÁZEV OBJEKTU	INVENTARIZACE DŘEVIN URČENÝCH KE KÁCENÍ	
NÁZEV VÝKRESU	SITUACE Č.2	

DATUM ŘÍJEN 2011	FORMÁT 7A4
MĚŘÍTKO 1:500	ÚČEL DSP, PDPS
ČÍS. ZAK. 06/1148	ARCHIVNÍ ČÍS.
Č. SOUPRAVY	Č. VÝKRESU 2.2